


















LEGENDA

-  AREE URBANIZZATE
-  AREE INDUSTRIALI
-  SERRE, VIVAI
-  AREA A.N.P.I.L.
"Boschi di Gemignana e Montalo"
-  CAVE (D.C.R. 200/95)
-  AREE DI DEGRADO GEOFISICO
-  LE CONCHE / CAVO PICCOLO
Area inquinata soggetta a bonifica
- VERDE INTERNO
AL TESSUTO INSEDIATIVO**
- VERDE URBANO**
-  AREE PUBBLICHE
INCOLTE O COLTIVATE
-  AREE BOSCADE NON GESTITE
-  GIARDINI PRIVATI
D'INTERESSE RILEVANTE
-  VARRAMISTA
-  GIARDINI VINCOLATI E
ADIACENTI A EDIFICI VINCOLATI
- VERDE ATTREZZATO**
-  PARCHI URBANI
-  SPAZI VERDI DI QUARTIERE
-  GIARDINI E AIUOLE
-  PARCHEGGI E PIAZZALI
CON ELEMENTI VERDI
-  VERDE SPORTIVO
-  VERDE SCOLASTICO
-  VERDE CIMITERIALE
-  CAMPEGGIO
- VERDE DI CONNETTIVITÀ URBANA**
-  AIUOLE SPARTITRAFFICO

- VERDE ESTERNO
AL TESSUTO INSEDIATIVO**
-  QUERCETO MISTO MESOXEROFILO
A DOMINANZA DI CERRO ALTERNATO A ROVERELLA
CON CASTAGNO E CARPINO NERO.
CONIFERAMENTE SPARSO
-  QUERCETO MISTO TERMOXEROFILO
A DOMINANZA DI LECTO ALTERNATO A ROVERELLA
CON ORNELLO E CARPINO NERO. TALVOLTA
CODOMINANTE PINO MARITTIMO
-  BOSCO MISTO MESOFILO
CON CERRO, CARPINO BIANCO, CASTAGNO E NOCCIOLO
-  PINETA A PINO MARITTIMO,
NERO O ALTRE CONIFERE
-  ABETINA
-  ROBINETA
-  PIOPPETO
-  FRUTTETO
-  OLIVETO
-  VIGNETO
-  SEMINATIVI, INCOLTI PRATIVI
E COLTURE ORTIVE
-  INCOLTI
-  AREE AGRICOLE NON OMOGENEE E
INCOLTI ALBERATI/ARBUSTIVI
- ELEMENTI DI
CONNESSIONE ECOLOGICA**
-  SPECCHI D'ACQUA
-  CORSI D'ACQUA
-  VEGETAZIONE RIPARIALE
-  FILARI ALBERATI

13

L'USO DEL SUOLO

scala 1:10.000

Comune di
Montopoli in Val d'Arno
P.R.G.C.
PIANO STRUTTURALE
QUADRO CONOSCITIVO

marzo 2008

