





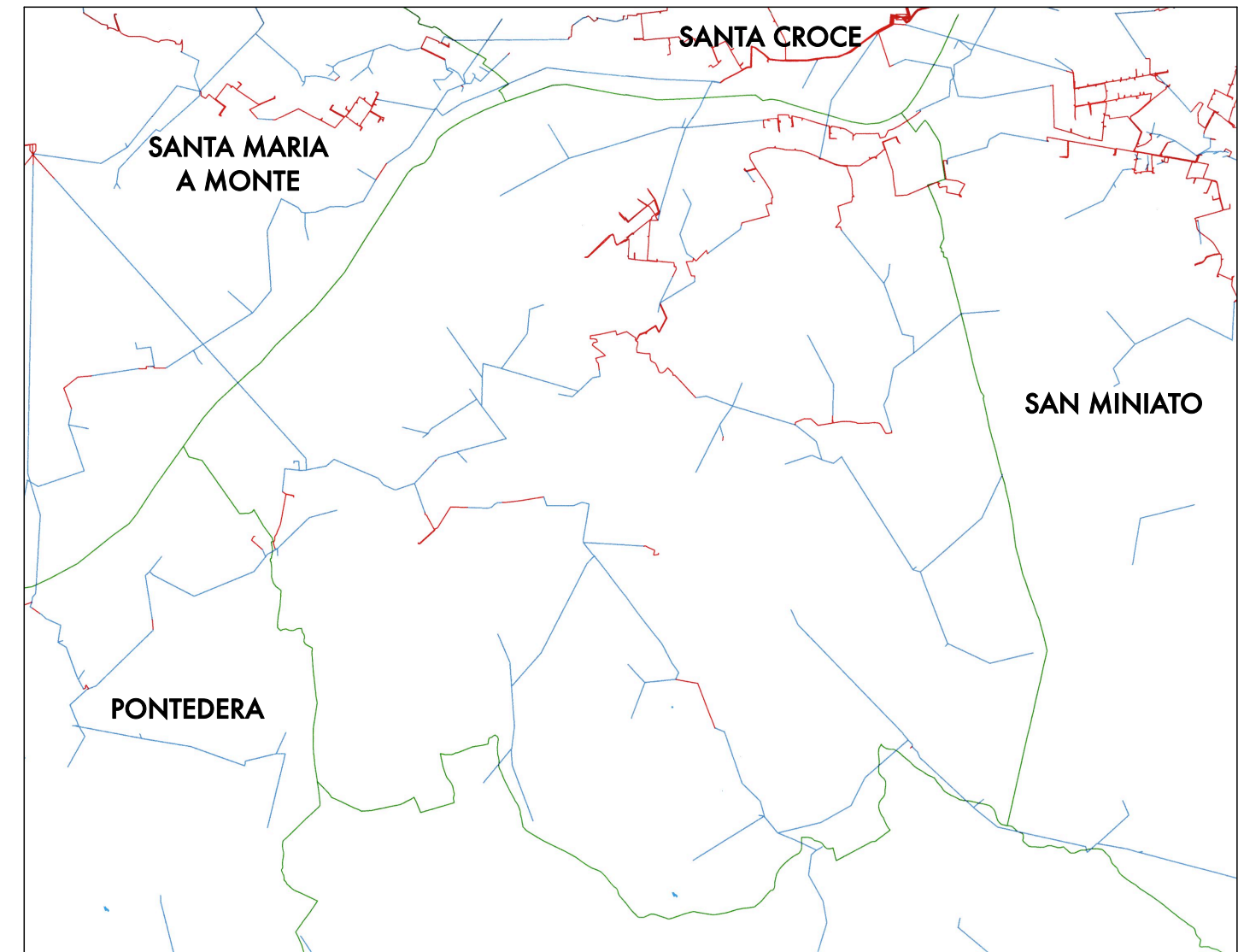


**LEGENDA**

-  ELETTRODOTTO ALTA TENSIONE
-  RETE ACQUEDOTTO
-  AMBITO TERRITORIALE COPERTO DALLA RETE ACQUEDOTTO
-  RETE FOGNARIA
-  AMBITO TERRITORIALE COPERTO DALLA RETE FOGNARIA
-  RETE GAS

RETE DISTRIBUZIONE ENERGIA ELETTRICA A MEDIA TENSIONE scala 1:50.000



-  CONFINE COMUNALE
-  LINEE AEREE
-  LINEE INTERRATE

# 12

## AMBITI TERRITORIALI COPERTI DA RETI E SERVIZI TECNOLOGICI

scala 1:10.000

Comune di  
**Montopoli in Val d'Arno**

**P.R.G.C.  
PIANO STRUTTURALE  
QUADRO CONOSCITIVO**

marzo 2008

