



COMUNE DI MONTOPOLI IN VAL D'ARNO

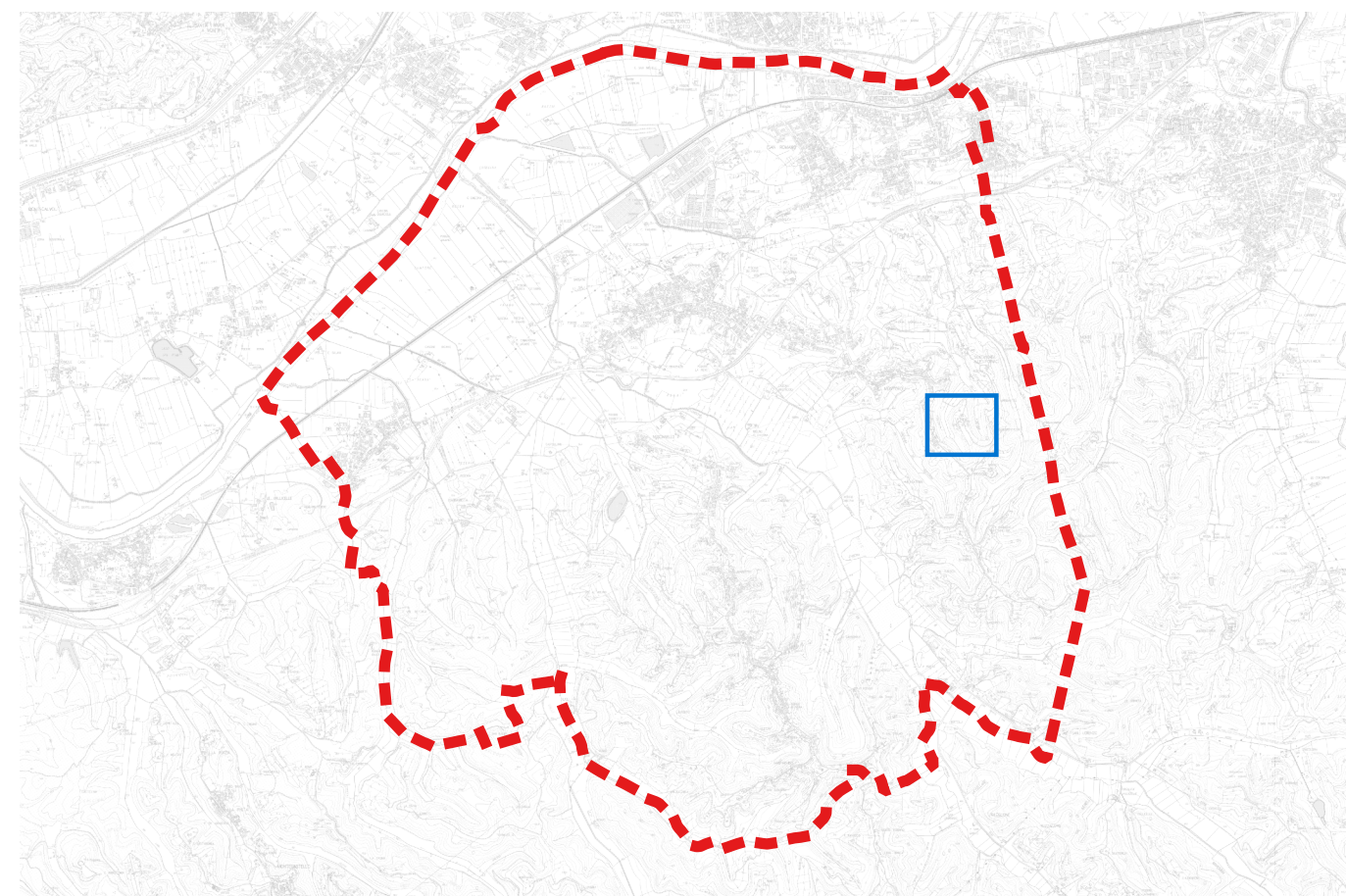
Provincia di Pisa
Settore III Urbanistica e SUAP

VARIANTE AL REGOLAMENTO URBANISTICO PER MODIFICHE
COMPORTANTI NUOVO IMPEGNO DI SUOLO ALL'ESTERNO DEL
PERIMETRO DEL TERRITORIO URBANIZZATO

TERRITORIO ESTERNO ALLE UTOE

TAVOLA 11 - Lio - Scala 1:2000

Approvazione delibera C.C. n.31 del 9/11/2023



Crediti
















Progettista e responsabile del procedimento: arch. Fausto Condello

Garante della informazione e della partecipazione: sig. Sandro Bartaloni

Gruppo di lavoro: arch. Claudia Toti, geom. Raffaella Ciabatti

Legenda essenziale

Territorio extraurbano

-  Aree agricole
-  Aree agricole fluvio-lacuali di valore ambientale
-  Aree agricole miste
-  Aree boscate
-  Attrezzature pubbliche di interesse generale
-  Cave, discariche e aree di degrado
-  Golena
-  Parco Varramista
-  Pertinenze extraurbane catasto d'impianto
-  Pertinenze extraurbane catasto leopoldino
-  Pertinenze extraurbane novecentesche o di recente formazione
-  Vigneti, oliveti e colture arboree tradizionali
-  F-Verde sportivo fuori UTOE_a
-  F-Verde sportivo fuori UTOE-2020_a
-  F1c - Aree attrezzate a verde (art. 3, c.1, lett. c - DM 1444 - 1968)

